佐賀市内水ハザードマップ①

防災メモ

家族の名前				
緊急連絡先				
生年月日				
血液型				

浸水深の目安

表記	浸水深
	5.0～10.0m未満の区域
	3.0～5.0m未満の区域
	1.0～3.0m未満の区域
	0.5～1.0m未満の区域
	0.3～0.5m未満の区域
	0.1～0.3m未満の区域

浸水の目安イメージ



水害時の避難場所

- 避難所

危険箇所

- アンダーパス（地下通路）

水防に関する施設

- 水防倉庫
- 消防署
- 警察署
- 医療機関（災害病院）
- 水防警報対象観測所
- 排水機場

浸水の実績

令和元年8月の豪雨の浸水実績

※浸水実績は、市の調査結果に基づいて表しており、浸水発生箇所全てを網羅できているわけではありません。
※農地については浸水実績を省略しているところがあります。

浸水標尺の記録（令和元年8月29日）
T.P.＋(標高) H=(浸水深) (浸水時刻)

■このマップを参考に実際に歩いてみて、安全で避難しやすい経路を書き込みましょう。

佐賀市内水ハザードマップの見方と使い方

●佐賀市内水ハザードマップについて

この地図は、佐賀市にも大規模な内水氾濫をもたらした令和元年8月の豪雨に相当する雨と大潮が重なった場合の浸水予想結果に基づいて、浸水する範囲とその程度、ならびに各地区の避難所を示した地図です。

水害のおそれがある時には、市から避難勧告や避難指示が出されますので、速やかに避難してください。地域の特性や降雨による排水状況を日頃から把握し、雨の状況等に注意して、危険を感じたら早めに自主的な避難を心がけてください。

●内水ハザードマップの策定基準

60分最大雨量110ミリ（28日4:43までの60分間）を記録した令和元年8月27～28日の豪雨に、大潮が重なった場合を想定しています。

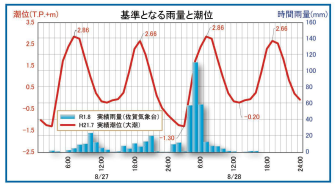

時間最大雨量　60分間の最大降雨量

●浸水深別の浸水範囲の表示について

図面に着色した浸水範囲は、基準となる雨量と潮位を外力として解析で求めたものです。

解析は、全域を縦25m×横25mに分割し、この範囲の平均的な地盤高を基にしているので、局所的な部分で地域実状と合わない箇所もみられます。それを補完するため、令和元年8月の豪雨の浸水実績を併せて表示しています。

●内水ハザードマップの使い方

このマップを参考に、日頃から浸水が起こりそうな場所を把握し、実際に歩いてみて避難所までの避難経路の確認を行うなど、災害に対する備えに役立ててください。

※浸水想定区域は、令和元年8月の豪雨を超える豪雨や、河川の決壊等による氾濫を考慮していません。
浸水想定区域外でも、浸水の可能性がありますのでご注意ください。

■避難施設一覧

小学校区	避難所名	所在地	開設順位
勧興	勧興公民館	成章町1-7	1次
	勧興小学校	成章町3-16	2次
	成章中学校	成章町7-1	2次
循誘	循誘公民館	東佐賀町12-2	1次
	循誘小学校	高木町15-30	2次
日新	日新公民館	長瀬町1-20	1次
	日新小学校	長瀬町9-15	2次
	昭栄中学校	昭栄町1-7	2次
	佐賀少年刑務所	新生町2-1	3次
赤松	赤松公民館	中の館町4-10	1次
	赤松小学校	中の館町1-39	2次
	佐賀西高等学校	城内1-4-25	3次
神野	神野公民館	神野西1-4-7	1次
	神野小学校	神野西2-4-8	2次
	佐賀商業高等学校	神野東4-12-40	3次
嘉瀬	嘉瀬公民館	嘉瀬町中原1690	1次
	嘉瀬小学校	嘉瀬町十五12-1	2次
巨勢	巨勢公民館	巨勢町高尾104-17	1次
	巨勢小学校	巨勢町高尾108	2次
	城東中学校	巨勢町牛島242	2次
兵庫	兵庫公民館	兵庫町渕1295	1次
	兵庫小学校	兵庫町渕1295	2次
	鍋島高等学校	兵庫北4-1-1	3次
高木瀬	高木瀬公民館	高木瀬東5-1-12	1次
	高木瀬小学校	高木瀬東5-6-12	2次
	佐賀市文化会館	日の出1-21-10	3次
北川副	北川副小学校	木原3-12-1	2次
鍋島	鍋島公民館	鍋島1-1-1	1次
	鍋島小学校	鍋島1-1-2	2次
	鍋島中学校	鍋島1-19-1	2次
金立	金立公民館	金立町千布2333-2	1次
	金立小学校	金立町千布2144-1	2次
	佐賀導水操作室	金立町千布(巨勢川調整池内)	3次
久保泉	久保泉公民館	久保泉川久保1363-1	1次
	久保泉小学校	久保泉川久保1357-1	2次
	金泉中学校	久保泉上和泉2361-1	2次
芙蓉	小中一貫校芙蓉校	蓮池町小松1000	2次
新栄	新栄公民館	鍋島町八戸1285-3	1次
	新栄小学校	新栄東2-6-34	2次
	佐賀北高等学校	天祐2-6-1	3次
	佐賀工業高等学校	緑小路1-1	3次
若楠	若楠公民館	若楠2-13-1	1次
	若楠小学校	若宮3-2-1	2次
	城北中学校	高木瀬西3-1-50	2次
開成	開成公民館	鍋島町森田27-4	1次
	開成小学校	鍋島町森田35-1	2次
春日	春日小学校	大和町尼寺1439	2次
	高志館高等学校	大和町尼寺1698	3次
	さが水ものがたり館	大和町尼寺(石井樋公園内)	3次
春日北	春日北公民館	大和町久池井1756-1	1次
	春日北小学校	大和町久池井1777-1	2次
	川上(校区)公民館	大和町川上2480-2	1次
川上	川上小学校	大和町東山田1807-1	2次
	大和防災倉庫センター	大和町川上3294	3次
思斉	王子マテリア体育館	久保田町久保田1	3次

※これらの施設から、市が災害状況に応じ、開設する避難所を指定します。
※勧興公民館は移転後の所在地です。

避難所の区分について

- **1次避難所**：公民館等
- **2次避難所**：小中学校等
- **3次避難所**：県立学校等

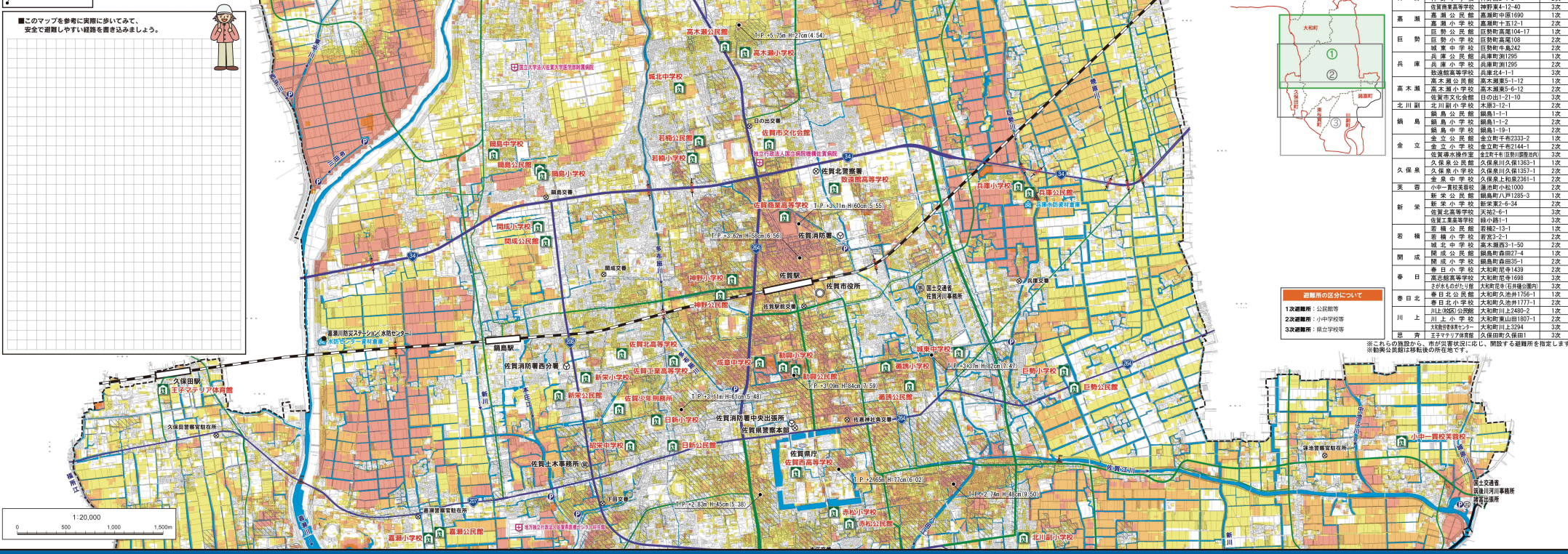
長崎自動車道
春日北公民館
春日北小学校
久保泉小学校
久保泉公民館
北部消防署
大和町労者体育センター
川上（校区）公民館
川上小学校
さが水ものがたり館
高志館高等学校
春日小学校
大和支所(佐賀市役所)
金立小学校
金立公民館
金泉中学校
佐賀導水操作室
高木瀬公民館
高木瀬小学校
城北中学校
若楠公民館
若楠小学校
鍋島中学校
鍋島公民館
鍋島小学校
佐賀北警察署
佐賀商業高等学校
佐賀消防署
佐賀駅
佐賀市役所
開成小学校
開成公民館
神野小学校
神野公民館
佐賀北高等学校
佐賀工業高等学校
新栄小学校
新栄公民館
佐賀少年刑務所
日新小学校
日新公民館
昭栄中学校
佐賀消防署中央出張所
佐賀県警本部
佐賀県庁
佐賀西高等学校
赤松小学校
赤松公民館
北川副小学校
高瀬小学校
高瀬公民館
久保田駅
王子マテリア体育館
久保田警察官駐在所
鍋島駅
佐賀市役所
兵庫小学校
兵庫公民館
巨勢小学校
巨勢公民館
循誘小学校
循誘公民館
城東中学校
成章中学校
勧興小学校
勧興公民館
佐賀北高等学校
佐賀工業高等学校
佐賀市文化会館
佐賀北警察署
佐賀駅前交番
佐賀市役所
佐賀駅
佐賀県庁
佐賀西高等学校
佐賀県警本部
佐賀消防署中央出張所
佐賀市土木事務所
佐賀市役所
佐賀駅前交番
佐賀市役所
佐賀駅
佐賀駅前交番
佐賀市役所
佐賀駅前交番
佐賀市役所
佐賀駅前交番
佐賀市役所